

## KT-12-27 航海観測位置図

観測点一覧（一部スキップの可能性あり）

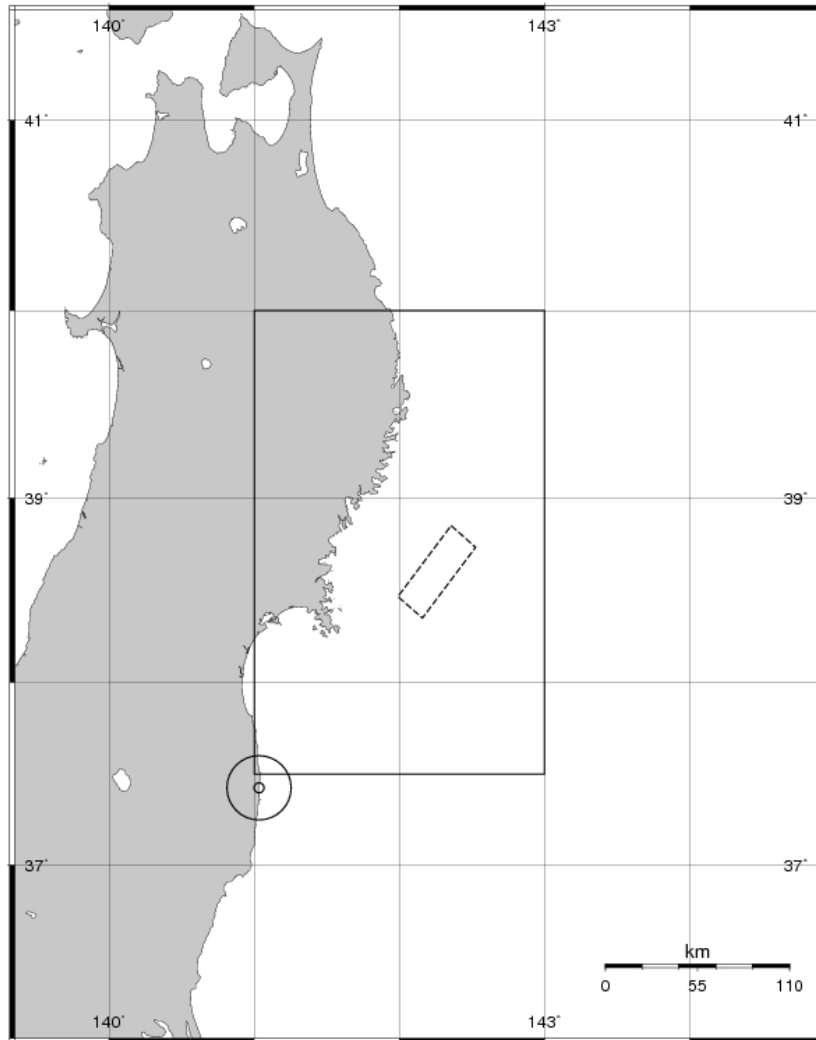
女川								
		Lat			Long			水深(m)
ON1	湾内	38°	25.25′	N	141°	29.15′	E	32
ON2		38°	25.50′	N	141°	30.85′	E	38
ON3		38°	25.80′	N	141°	33′	E	40
ON4	湾外	38°	25.00′	N	141°	45′	E	150
ON5		38°	25.00′	N	142°	0′	E	300
ON6		38°	25.00′	N	142°	20′	E	800
ON7		38°	25.00′	N	142°	40′	E	1400
ON8		38°	25.00′	N	143°	0′	E	1700
釜石								
KM1	湾内	39°	15.70′	N	141°	54.10′	E	20
KM2		39°	15.50′	N	141°	55.10′	E	48
KM3	湾外	39°	15.50′	N	141°	56.65′	E	70
大槌								
OT3	湾内	39°	21.60′	N	141°	58.80′	E	65
OT4	湾外	39°	20.00′	N	142°	10.00′	E	200
OT5		39°	20.00′	N	142°	30.00′	E	1000
OT6		39°	20.00′	N	142°	50.00′	E	1600

以下は採泥のみ

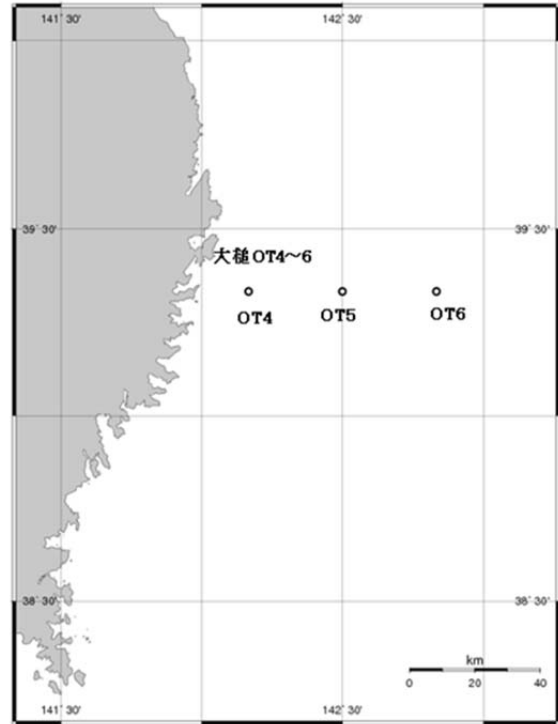
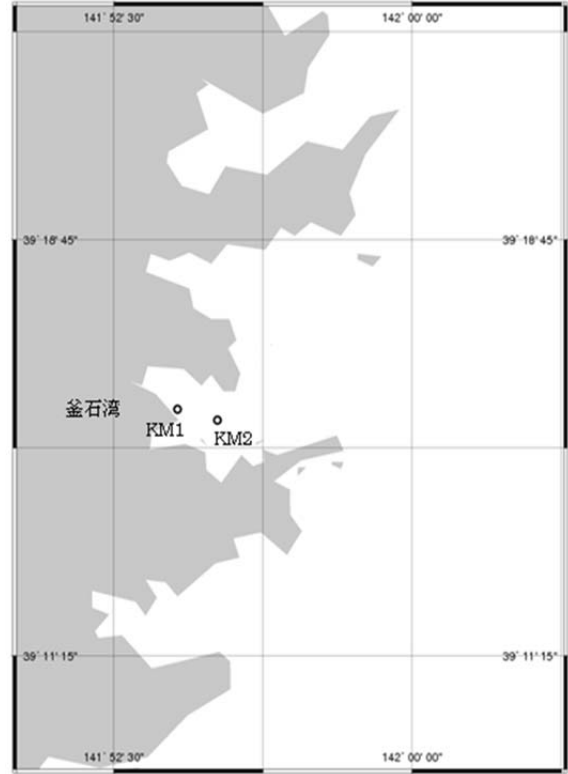
	Lat			Long			水深(m)
St18	39°	03.29′	N	142°	23.40′	E	1053
St17	39°	13.23′	N	142°	13.48′	E	537
St16	39°	13.24′	N	142°	13.50′	E	537
St15	39°	16.45′	N	142°	07.47′	E	248

# 研究对象海图

## (1) 全体图



(2) 大槌湾、釜石湾、女川湾における観測点



(3) 釜石湾および女川湾東方海域における観測点

